











# Legenda

-  Oś inwestycji W72
-  Granice działek
-  Przewidywany teren na którym będzie realizowane przedsięwzięcie
-  Granica obszaru położonego w odległości 100 m od przewidywanego terenu, na którym będzie realizowane przedsięwzięcie
-  Granica Polski
-  Granice województw
-  Granice powiatów
-  Granice gmin
-  Granice obrębów

Zamawiający:  
 Centralny Port Komunikacyjny Sp. z o.o.  
 Al. Jerozolimskie 142b,  
 02-305 Warszawa


Wykonawca:  
 Dohwa Engineering Co., Ltd. (Lider)  
 adres korespondencyjny:  
 (Daechi-dong) 438 Samseong-ro,  
 Gangnam-gu, Seoul 06178,  
 Republika Korei

 KOREA NATIONAL RAILWAY (Partner)  
 adres korespondencyjny:  
 242 Jungang-ro, Dong-gu,  
 Daejeon 34618,  
 Republika Korei

Investycja:  
  Rzeczpospolita Polska  Dofinansowane przez Unię Europejską

Projekt pn. „Utworzenie nowego połączenia transgranicznego na odcinku Katowice - Odrawa sieci kompleksowej TEN-T (Etap II) jest dofinansowany przez Unię Europejską z Instrumentu „Łącząc Europę”

Tytuł:  
 Załącznik nr 3  
 Mapa z przewidywanym terenem, na którym będzie realizowane przedsięwzięcie oraz obszarem, na który będzie oddziaływać przedsięwzięcie



Arkusze nr 0 / 225  
 Skala 1:150 000  
 Data 10.2023  
 Format wydruku A3